Anteile der Baumartengruppen in den verschiedenen Höhenstufen

Zusätzliche Auswertung der Verjüngungsinventur 2015 für die Hegegemeinschaft Nr. 127 HG V Riedering (Landkreis Rosenheim)

	Aufgenommene Pflanzen insgesamt						**davon Pflanzen ohne Verbiss und ohne Fegeschaden**						**davon Pflanzen mit Verbiss und/oder Fegeschaden**					
	20 - 49,9 cm		**50 - 79,9 cm**		**80 cm - max. Verbisshöhe**		**20 - 49,9 cm**		**50 - 79,9 cm**		**80 cm - max. Verbisshöhe**		**20 - 49,9 cm**		**50 - 79,9 cm**		**80 cm - max. Verbisshöhe**	
Baumartengruppe	Anzahl	***Anteil (%)***	Anzahl	***Anteil (%)***	Anzahl	***Anteil (%)***	Anzahl	***Anteil (%)***	Anzahl	***Anteil (%)***	Anzahl	***Anteil (%)***	Anzahl	***Anteil (%)***	Anzahl	***Anteil (%)***	Anzahl	***Anteil (%)***
Fichte	619	***64,4***	574	***75,1***	427	***71,2***	572	***92,4***	486	***84,7***	356	***83,4***	47	***7,6***	88	***15,3***	71	***16,6***
Tanne	182	***18,9***	42	***5,5***	11	***1,8***	86	***47,3***	20	***47,6***	6	***54,5***	96	***52,7***	22	***52,4***	5	***45,5***
Kiefer	2	***0,2***	1	***0,1***	0	***0,0***	0	***0,0***	1	***100,0***			2	***100,0***	0	***0,0***		
Sonstige Nadelbäume	0	***0,0***	2	***0,3***	0	***0,0***			1	***50,0***					1	***50,0***		
Nadelbäume gesamt	803	***83,6***	619	***81,0***	438	***73,0***	658	***81,9***	508	***82,1***	362	***82,6***	145	***18,1***	111	***17,9***	76	***17,4***
Buche	19	***2,0***	33	***4,3***	27	***4,5***	16	***84,2***	22	***66,7***	27	***100,0***	3	***15,8***	11	***33,3***	0	***0,0***
Eiche	6	***0,6***	6	***0,8***	1	***0,2***	2	***33,3***	2	***33,3***	0	***0,0***	4	***66,7***	4	***66,7***	1	***100,0***
Edellaubbäume	82	***8,5***	47	***6,2***	46	***7,7***	49	***59,8***	18	***38,3***	30	***65,2***	33	***40,2***	29	***61,7***	16	***34,8***
Sonstige Laubbäume	51	***5,3***	59	***7,7***	88	***14,7***	21	***41,2***	31	***52,5***	68	***77,3***	30	***58,8***	28	***47,5***	20	***22,7***
Laubbäume gesamt	158	***16,4***	145	***19,0***	162	***27,0***	88	***55,7***	73	***50,3***	125	***77,2***	70	***44,3***	72	***49,7***	37	***22,8***
Alle Baumarten	961	***100,0***	764	***100,0***	600	***100,0***	746	***77,6***	581	***76,0***	487	***81,2***	215	***22,4***	183	***24,0***	113	***18,8***

Anteile der Baumartengruppen in den verschiedenen Höhenstufen
Hegegemeinschaft Nr. 127 HG V Riedering

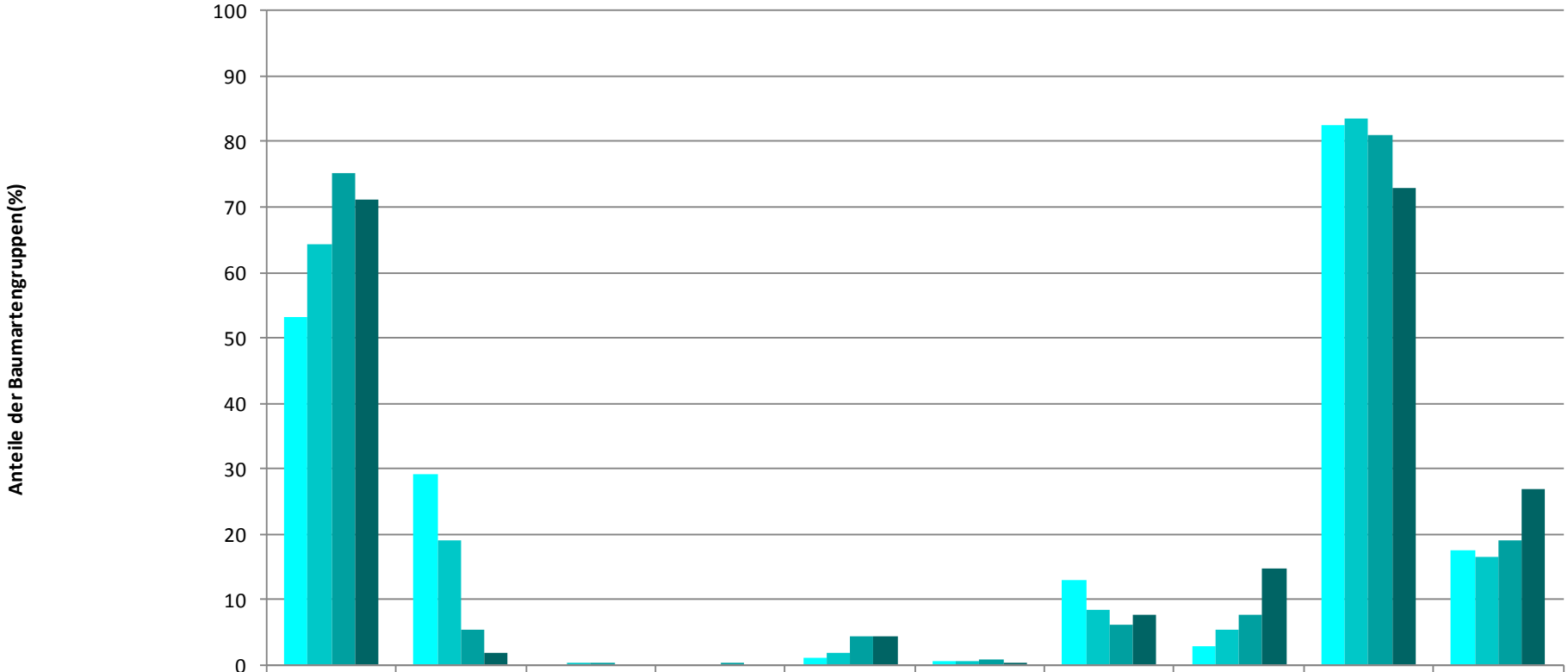

	Fichte	Tanne	Kiefer	Sonst. Nadelbäume	Buche	Eiche	Edellaub-bäume	Sonst. Laubbäume	Nadelbäume	Laubbäume
< 20 cm	53,2	29,2	0,0	0,0	1,2	0,6	12,9	2,9	82,5	17,5
20 - 49,9 cm	64,4	18,9	0,2	0,0	2,0	0,6	8,5	5,3	83,6	16,4
50 - 79,9 cm	75,1	5,5	0,1	0,3	4,3	0,8	6,2	7,7	81,0	19,0
80 cm - max.Verbisshöhe	71,2	1,8	0,0	0,0	4,5	0,2	7,7	14,7	73,0	27,0

Baumartengruppe

Hochgerechnete Pflanzendichten (Individuen je Hektar) der Baumartengruppen
Höhenbereich: ab 20 Zentimeter bis zur maximalen Verbisshöhe
Hegegemeinschaft Nr. 127 HG V Riedering (Landkreis Rosenheim)

	Pflanzen insgesamt				**Pflanzen ohne Verbiss und ohne Fegeschaden**				**Pflanzen mit Verbiss und/oder Fegeschaden**			
	Individuen je Hektar				***Individuen je Hektar***				***Individuen je Hektar***			
Baumartengruppe	***arithmetisches Mittel***	***Median***	***minimale Dichte***	***maximale Dichte***	***arithmetisches Mittel***	***Median***	***minimale Dichte***	***maximale Dichte***	***arithmetisches Mittel***	***Median***	***minimale Dichte***	***maximale Dichte***
Fichte	13952	7874	69	57062	12508	7094	69	50722	1443	588	0	7041
Tanne	4271	1663	146	26602	2259	610	0	15075	2011	584	0	11528
Kiefer	227	125	88	469	29	0	0	88	198	125	0	469
Sonstige Nadelbäume	386	386	386	386	193	193	193	193	193	193	193	193
Nadelbäume gesamt	16466	10226	69	57062	13829	7393	69	50722	2636	1461	0	11528
Buche	2216	959	43	9754	1801	741	43	9754	415	0	0	1662
Eiche	812	704	117	1585	216	0	0	704	595	429	0	1585
Edellaubbäume	3453	1049	70	22169	1791	554	0	13301	1662	584	0	8867
Sonstige Laubbäume	1250	840	59	4205	588	255	0	3153	663	516	0	2966
Laubbäume gesamt	3729	1242	59	32809	2076	886	0	23055	1652	678	0	9754
Alle Baumarten	20074	12321	2751	66506	15838	8707	1504	50722	4235	2121	0	21282

Bei der Beurteilung der hochgerechneten durchschnittlichen Pflanzendichten in der Hegegemeinschaft ist unbedingt zu beachten, dass die arithmetischen Mittel durch einzelne sehr individuenreiche Naturverjüngungsflächen (mit über 10.000 Pflanzen je Hektar) stark angehoben werden, während individuenärmere Verjüngungsflächen kaum ins Gewicht fallen. Der Median stellt dagegen die Mitte der errechneten Pflanzendichten der einzelnen Verjüngungsflächen dar, auf denen die Baumartengruppe vorkommt. Minimale bzw. maximale Dichte sind die hochgerechneten Pflanzendichten der Verjüngungsflächen, auf denen die Baumartengruppe am wenigsten dicht bzw. am dichtesten vorkommt (Flächen ohne Vorkommen der Baumartengruppe sind dabei nicht berücksichtigt).

Außerdem gilt es zu beachten, dass bei der Verjüngungsinventur zum Forstlichen Gutachten nur Verjüngungsflächen erfasst werden, die mindestens 1.300 Pflanzen je Hektar der Höhenstufe „Ab 20 Zentimeter bis zur maximalen Verbisshöhe“ aufweisen. Spärlicher verjüngte Flächen werden nicht erfasst.

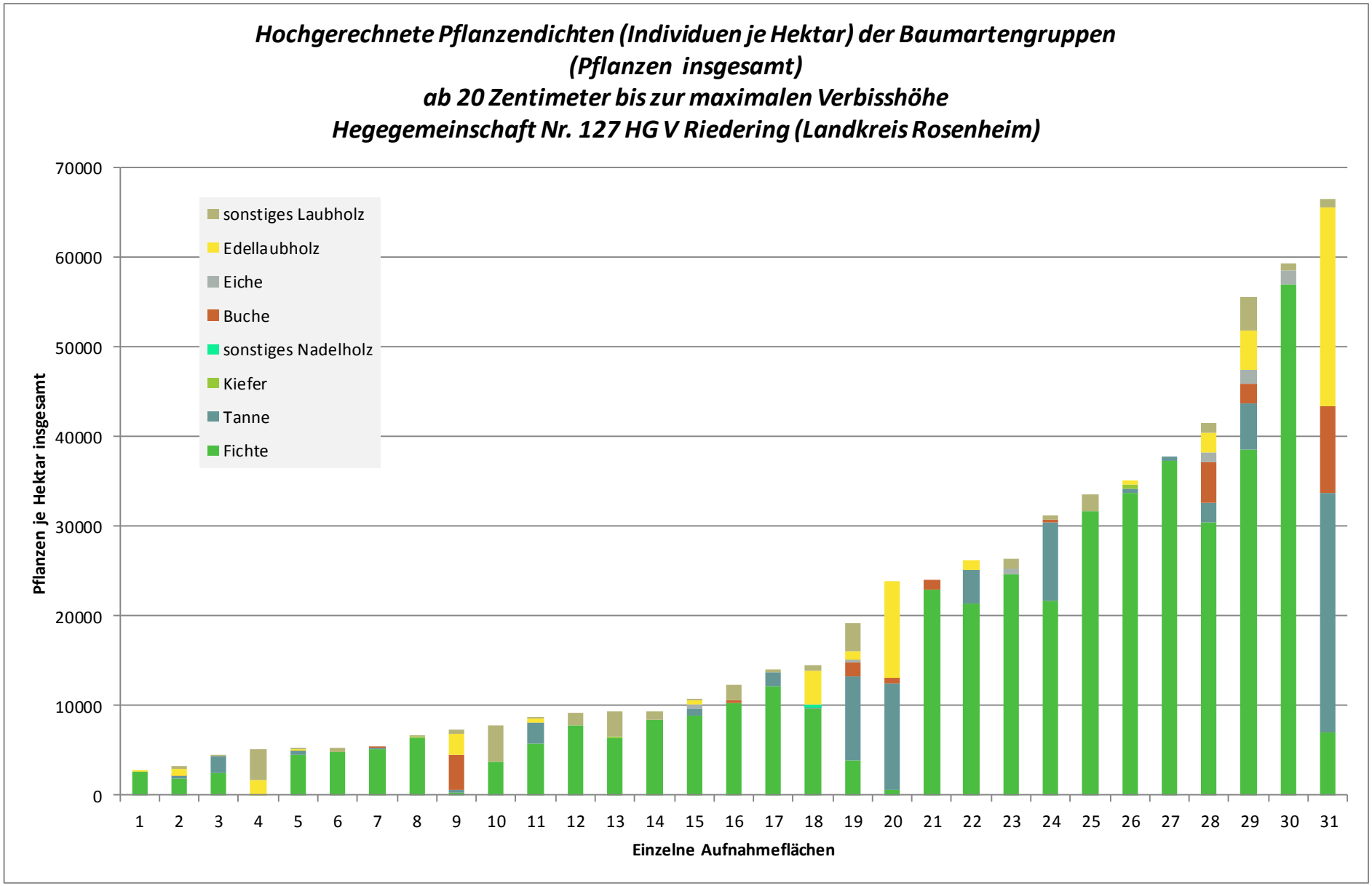
Hochgerechnete Pflanzendichten (Individuen je Hektar) der Baumartengruppen
(Pflanzen insgesamt)
ab 20 Zentimeter bis zur maximalen Verbisshöhe
Hegegemeinschaft Nr. 127 HG V Riedering (Landkreis Rosenheim)
sonstiges Laubholz
Edellaubholz
Eiche
Buche
sonstiges Nadelholz
Kiefer
Tanne
Fichte
Pflanzen je Hektar insgesamt
0
10000
20000
30000
40000
50000
60000
70000
1 2 3 4 5 6 7 8 9 10 11 12 13 14 15 16 17 18 19 20 21 22 23 24 25 26 27 28 29 30 31
Einzelne Aufnahmeflächen

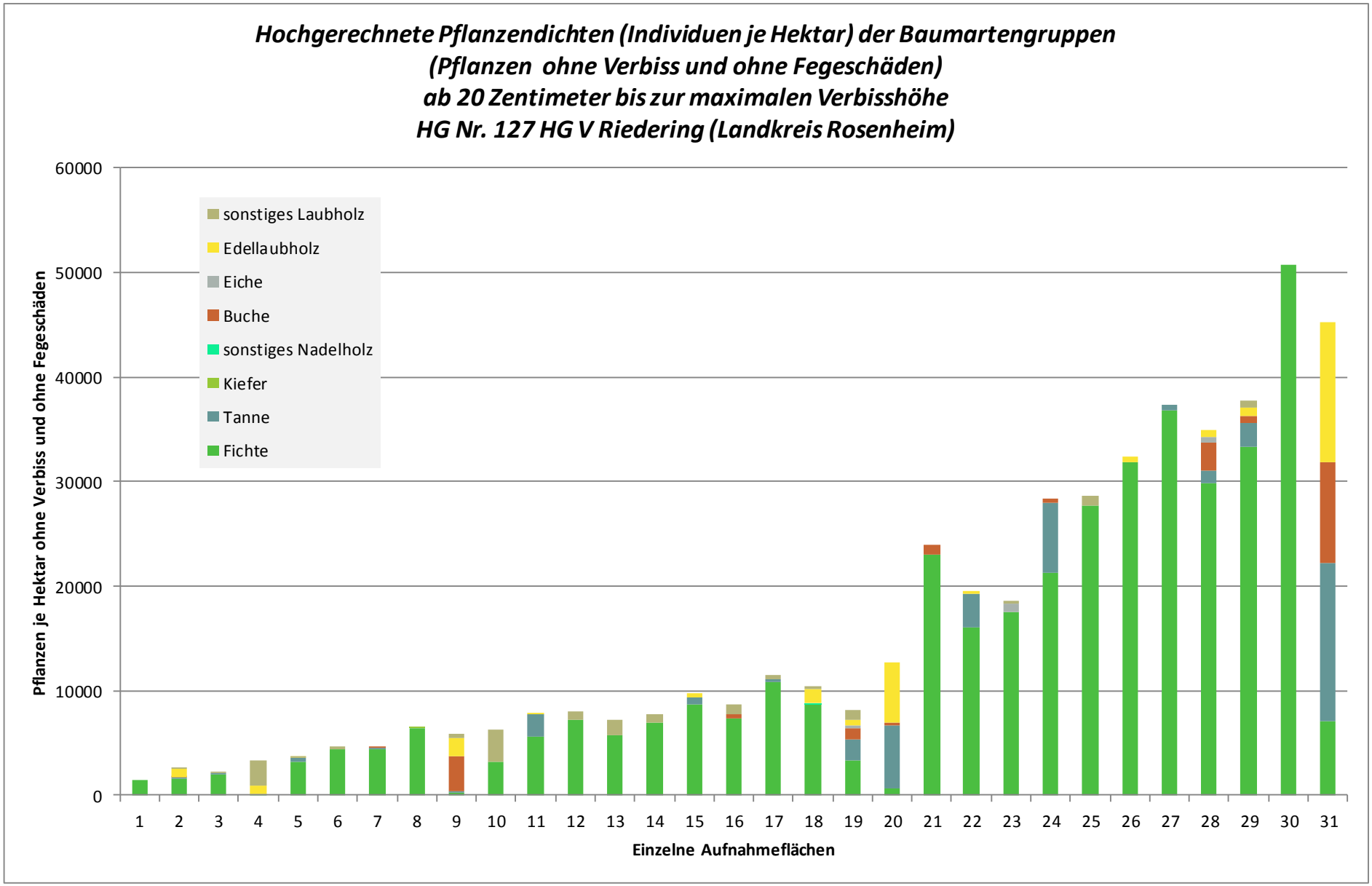
Hochgerechnete Pflanzendichten (Individuen je Hektar) der Baumartengruppen
(Pflanzen ohne Verbiss und ohne Fegeschäden)
ab 20 Zentimeter bis zur maximalen Verbisshöhe
HG Nr. 127 HG V Riedering (Landkreis Rosenheim)
sonstiges Laubholz
Edellaubholz
Eiche
Buche
sonstiges Nadelholz
Kiefer
Tanne
Fichte
Pflanzen je Hektar ohne Verbiss und ohne Fegeschäden
0
10000
20000
30000
40000
50000
60000
1 2 3 4 5 6 7 8 9 10 11 12 13 14 15 16 17 18 19 20 21 22 23 24 25 26 27 28 29 30 31
Einzelne Aufnahmeflächen

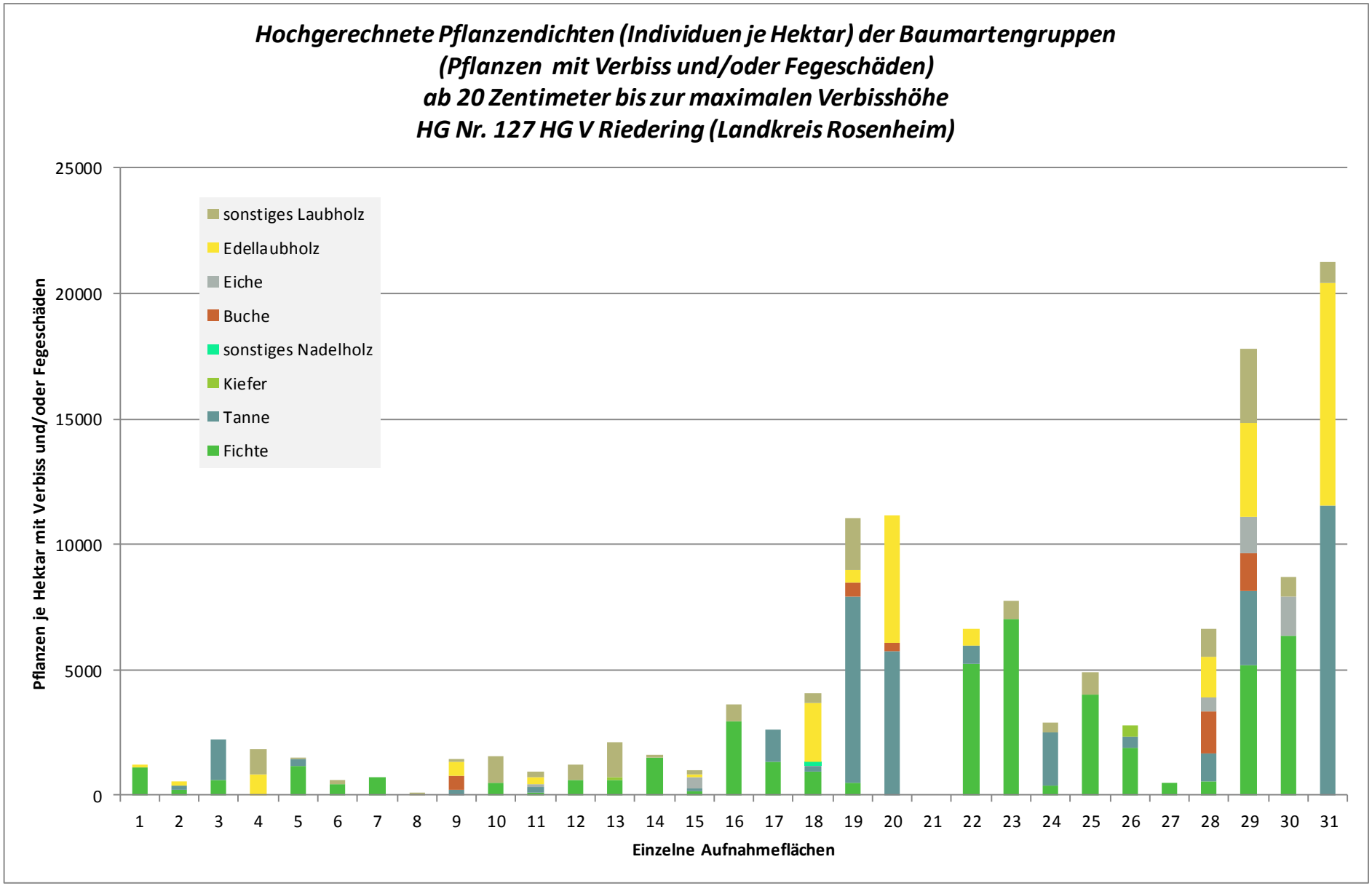
Hochgerechnete Pflanzendichten (Individuen je Hektar) der Baumartengruppen
(Pflanzen mit Verbiss und/oder Fegeschäden)
ab 20 Zentimeter bis zur maximalen Verbisshöhe
HG Nr. 127 HG V Riedering (Landkreis Rosenheim)
sonstiges Laubholz
Edellaubholz
Eiche
Buche
sonstiges Nadelholz
Kiefer
Tanne
Fichte
Pflanzen je Hektar mit Verbiss und/oder Fegeschäden
25000
20000
15000
10000
5000
0
1 2 3 4 5 6 7 8 9 10 11 12 13 14 15 16 17 18 19 20 21 22 23 24 25 26 27 28 29 30 31
Einzelne Aufnahmeflächen